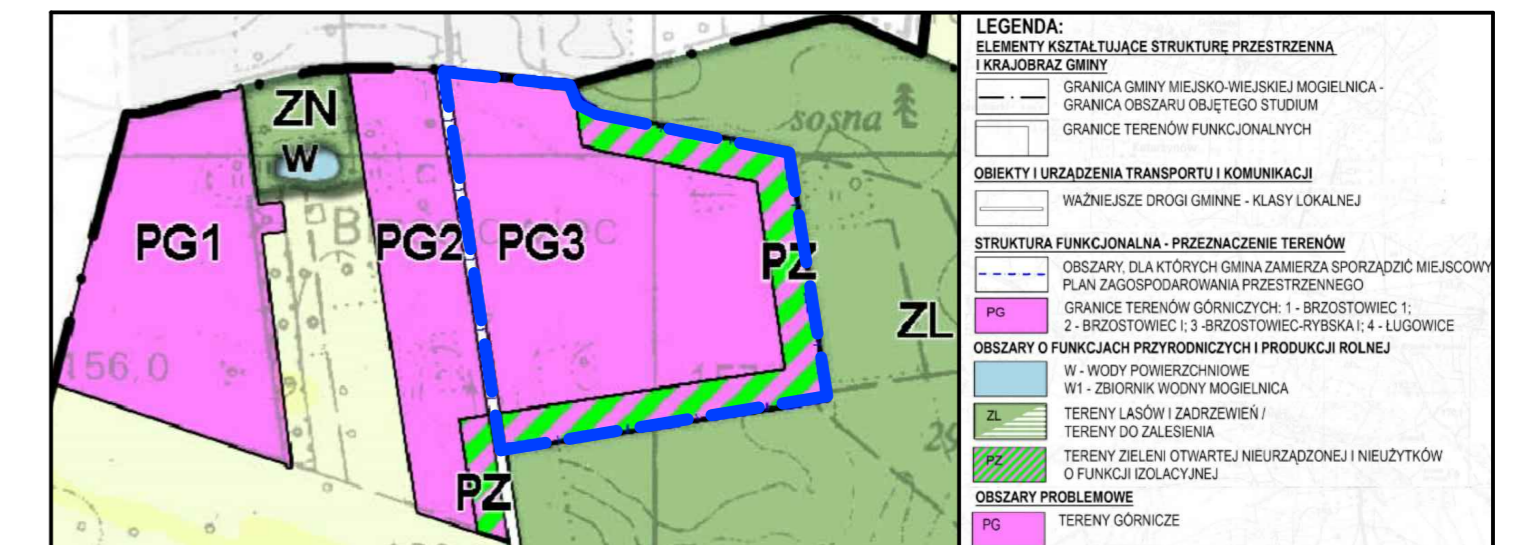
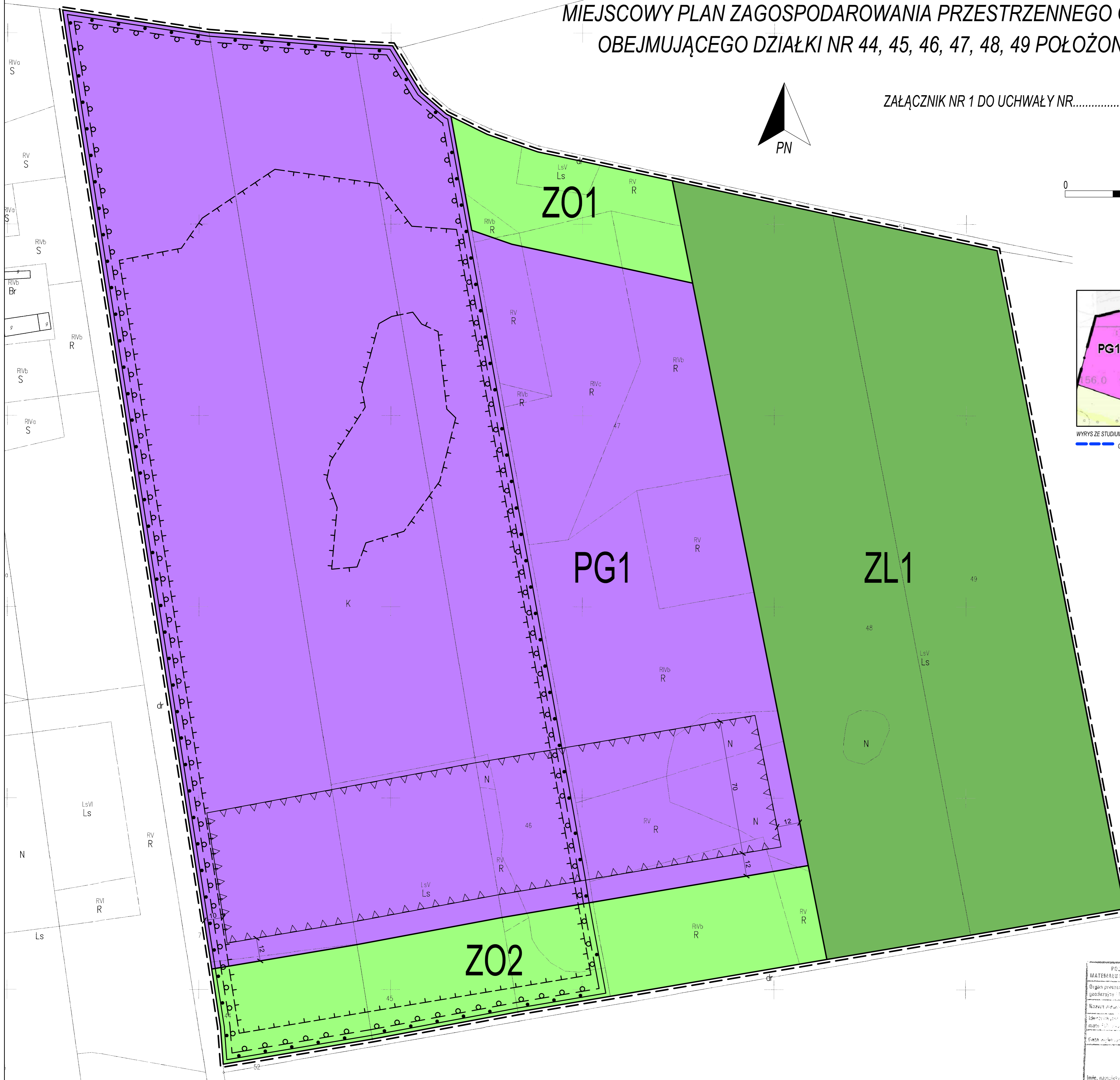
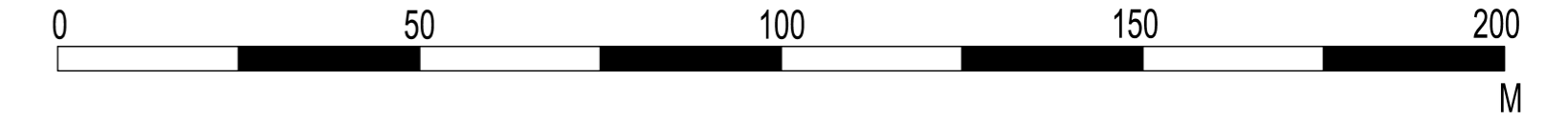


MIEJSCOWY PLAN ZAGOSPODAROWANIA PRZESTRZENNEGO OBSZARU "BRZOSTOWIEC - RYBSKA" OBEJMUJĄCEGO DZIAŁKI NR 44, 45, 46, 47, 48, 49 POŁOŻONE W MIEJSCOWOŚCI BRZOSTOWIEC, GMINA MOGIELNICA

ZAŁĄCZNIK NR 1 DO UCHWAŁY NR.....RADY MIEJSKIEJ W MOGIELNICY Z DNIA.....2018 R.

SKALA 1:1000 - PROJEKT PLANU



WYRYS ZE STUDIUM UWARUNKOWAŃ I KIERUNKÓW ZAGOSPODAROWANIA PRZESTRZENNEGO GMINY MOGIELNICA ZATWIERDZONEGO UCHWAŁĄ NR.....

LEGENDA:

OZNACZENIA GRAFICZNE BĘDĄCE USTALENIAMI PLANU:

- GRANICA PLANU
- LINIE ROZGRANICZAJĄCE TERENY O RÓŻNYM PRZEZNACZENIU LUB RÓŻNYCH ZASADACH ZAGOSPODAROWANIA
- ▲ NIEPRZEKACZALNE LINIE ZABUDOWY
- 12 ODLEGŁOŚCI ZAGOSPODAROWANIA PODANE W METRACH

PRZEZNACZENIE TERENÓW FUNKCYJNALNYCH:

- PG1 OBSZARY I TERENY GÓRNICZE
- Z01,2 TERENY ZIELENI OTWARTEJ
- ZL1 TEREN LASU

OZNACZENIA GRAFICZNE INFORMACYJNE:

- GRANICA TERENU GÓRNICZEGO "BRZOSTOWIEC-RYBSKA I"
- GRANICA OBSZARU GÓRNICZEGO "BRZOSTOWIEC-RYBSKA I"
- ▬ GRANICA UDOKUMENTOWANEGO ŻŁOŻA KRUSZYWA NATURALNEGO "BRZOSTOWIEC-RYBSKA"

PROJEKTANTA: SZKICAGO
 MATERIAŁY: 17.10.2017
 ORGANIZACJA: NADZA ZAGOSPODAROWANIA
 DATA: 02.02.2018
 TYTUŁ: MIEJSCOWY PLAN ZAGOSPODAROWANIA PRZESTRZENNEGO OBSZARU BRZOSTOWIEC - RYBSKA OBEJMUJĄCEGO DZIAŁKI NR 44, 45, 46, 47, 48, 49 POŁOŻONE W MIEJSCOWOŚCI BRZOSTOWIEC GMINA MOGIELNICA
 OPRACOWAŁ: SZKICAGO
 ZESPÓŁ AUTORSKI: MGR ADAM WILŃSKI - KIEROWNIK ZESPÓŁU, NR 2-486 ZACHODNIA OKRĘGOWA IZBA URBANISTÓW W WROCŁAWIU
 DATA: MARZEC 2018
 RYSUNEK: PROJEKT PLANU

TYTUŁ OPRACOWANIA:	MIEJSCOWY PLAN ZAGOSPODAROWANIA PRZESTRZENNEGO OBSZARU BRZOSTOWIEC - RYBSKA OBEJMUJĄCEGO DZIAŁKI NR 44, 45, 46, 47, 48, 49 POŁOŻONE W MIEJSCOWOŚCI BRZOSTOWIEC GMINA MOGIELNICA
OPRACOWAŁ:	SZKICAGO
ZESPÓŁ AUTORSKI:	MGR ADAM WILŃSKI - KIEROWNIK ZESPÓŁU, NR 2-486 ZACHODNIA OKRĘGOWA IZBA URBANISTÓW W WROCŁAWIU
DATA:	MARZEC 2018
RYSLINEK:	PROJEKT PLANU