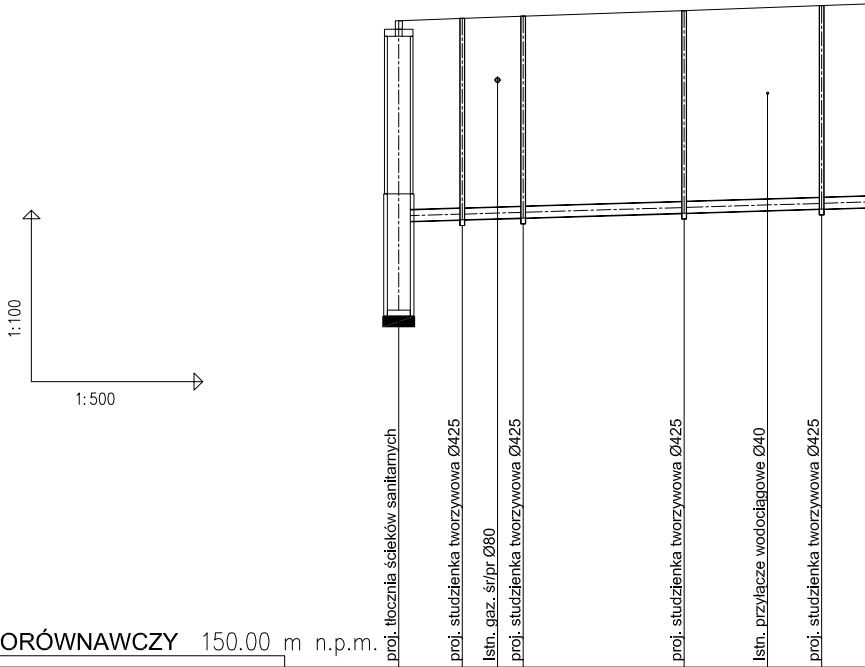
1:100
1:500
proj. tłocznia ścieków sanitarnych
proj. studzienka tworzywowa Ø425
Istn. gaz. śr/pr Ø80
proj. studzienka tworzywowa Ø425
proj. studzienka tworzywowa Ø425
Istn. przyłącze wodociągowe Ø40
proj. studzienka tworzywowa Ø425

POZIOM PORÓWNAWCZY 150.00 m n.p.m.

	proj. tłocznia ścieków sanitarnych	proj. studzienka tworzywowa Ø425	Istn. gaz. śr/pr Ø80	proj. studzienka tworzywowa Ø425	proj. studzienka tworzywowa Ø425	Istn. przyłącze wodociągowe Ø40	proj. studzienka tworzywowa Ø425
RZĘDNA TERENU ISTN.	161.32	161.36		161.40	161.50		161.58
RZĘDNA DNA KANAŁU	157.80	157.83	157.85	157.87	157.95	157.99	158.02
ZAGŁĘBIENIE DNA KANAŁU	3.52	3.53		3.53	3.55		3.56
SPADKI, DŁUGOŚCI	0.6%						
ŚREDNICA, MATERIAŁ							
ODLEGŁOŚCI	0.00	5.55	8.65	10.90	25.00	32.30	37.05
		5.55		5.35	14.10		12.05
	P4	KS97		KS98	KS99		KS100

Generator rysunkowy 7.33b (www.epl-graf.com.pl)

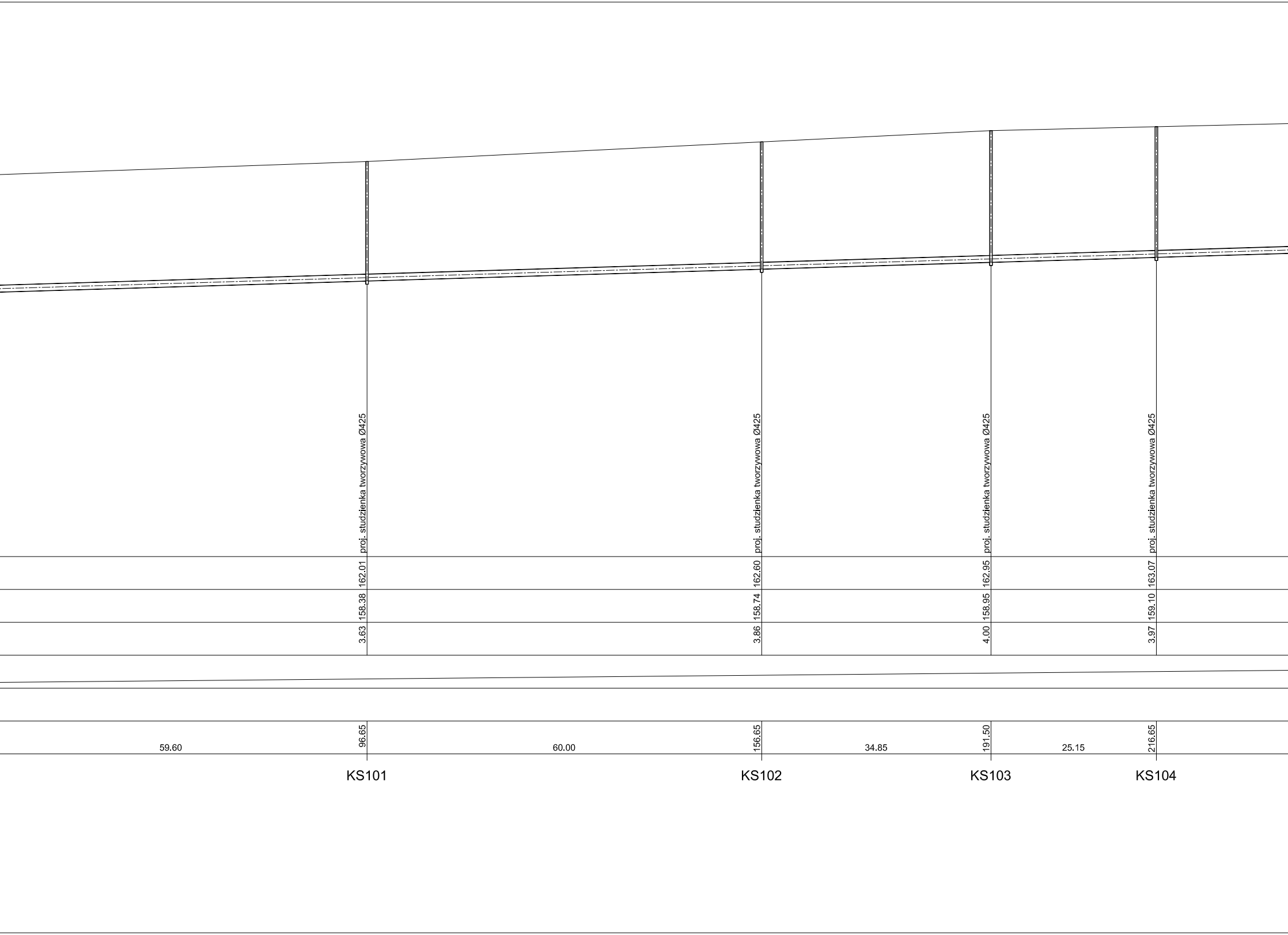

proj. studzienka tworzywowa Ø425
162.01
158.38
3.63
96.65
proj. studzienka tworzywowa Ø425
162.60
158.74
3.86
156.65
proj. studzienka tworzywowa Ø425
162.95
158.95
4.00
191.50
proj. studzienka tworzywowa Ø425
163.07
159.10
3.97
216.65
59.60
60.00
34.85
25.15
KS101
KS102
KS103
KS104

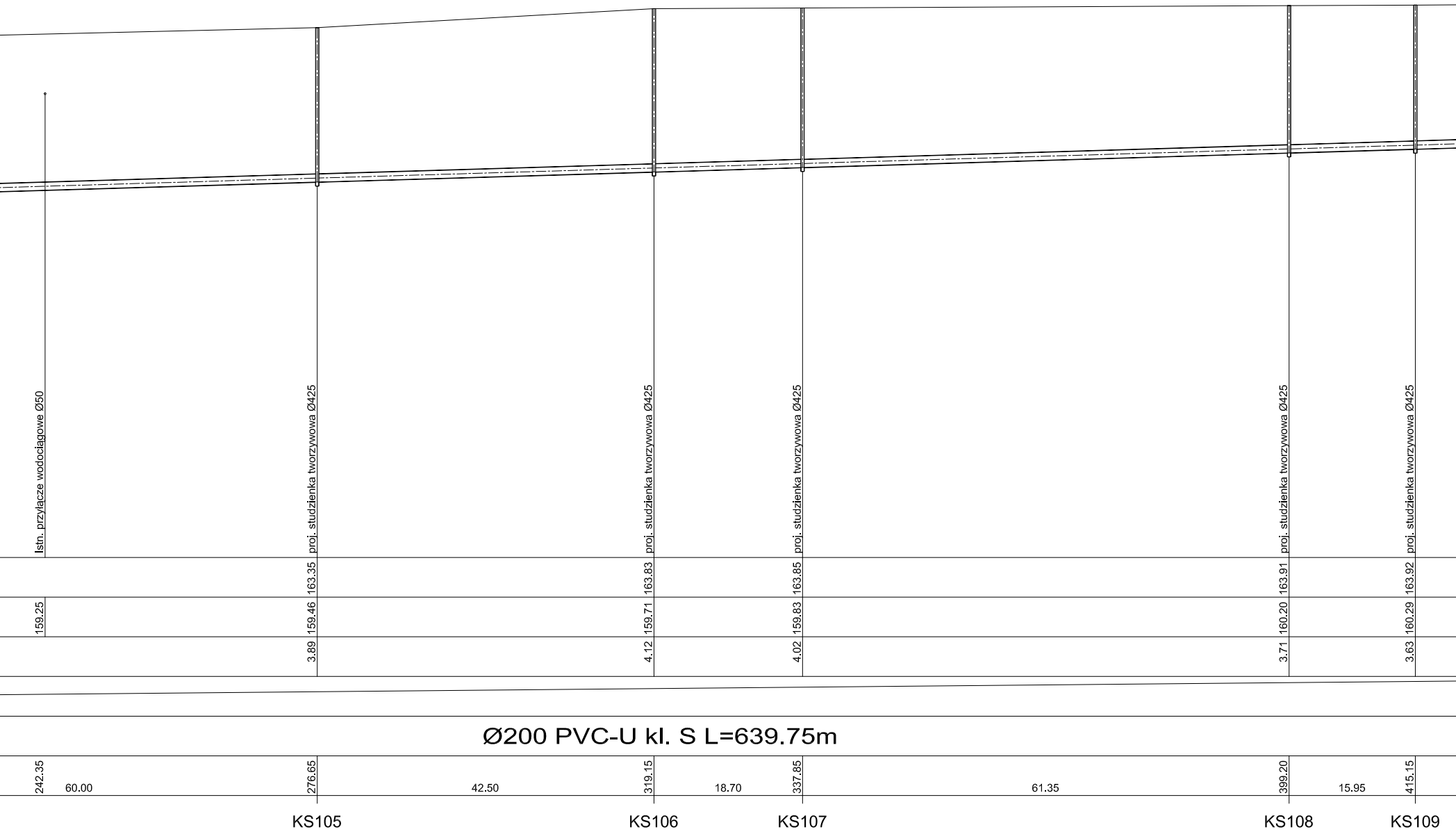
Istn. przyłącze wodociągowe Ø50
proj. studzienka tworzywowa Ø425
proj. studzienka tworzywowa Ø425
proj. studzienka tworzywowa Ø425
proj. studzienka tworzywowa Ø425
proj. studzienka tworzywowa Ø425
163.35
163.83
163.85
163.91
163.92
159.25
159.46
159.71
159.83
160.20
160.29
3.89
4.12
4.02
3.71
3.63
Ø200 PVC-U kl. S L=639.75m
242.35
60.00
276.65
42.50
319.15
18.70
337.85
61.35
399.20
15.95
415.15
KS105
KS106
KS107
KS108
KS109

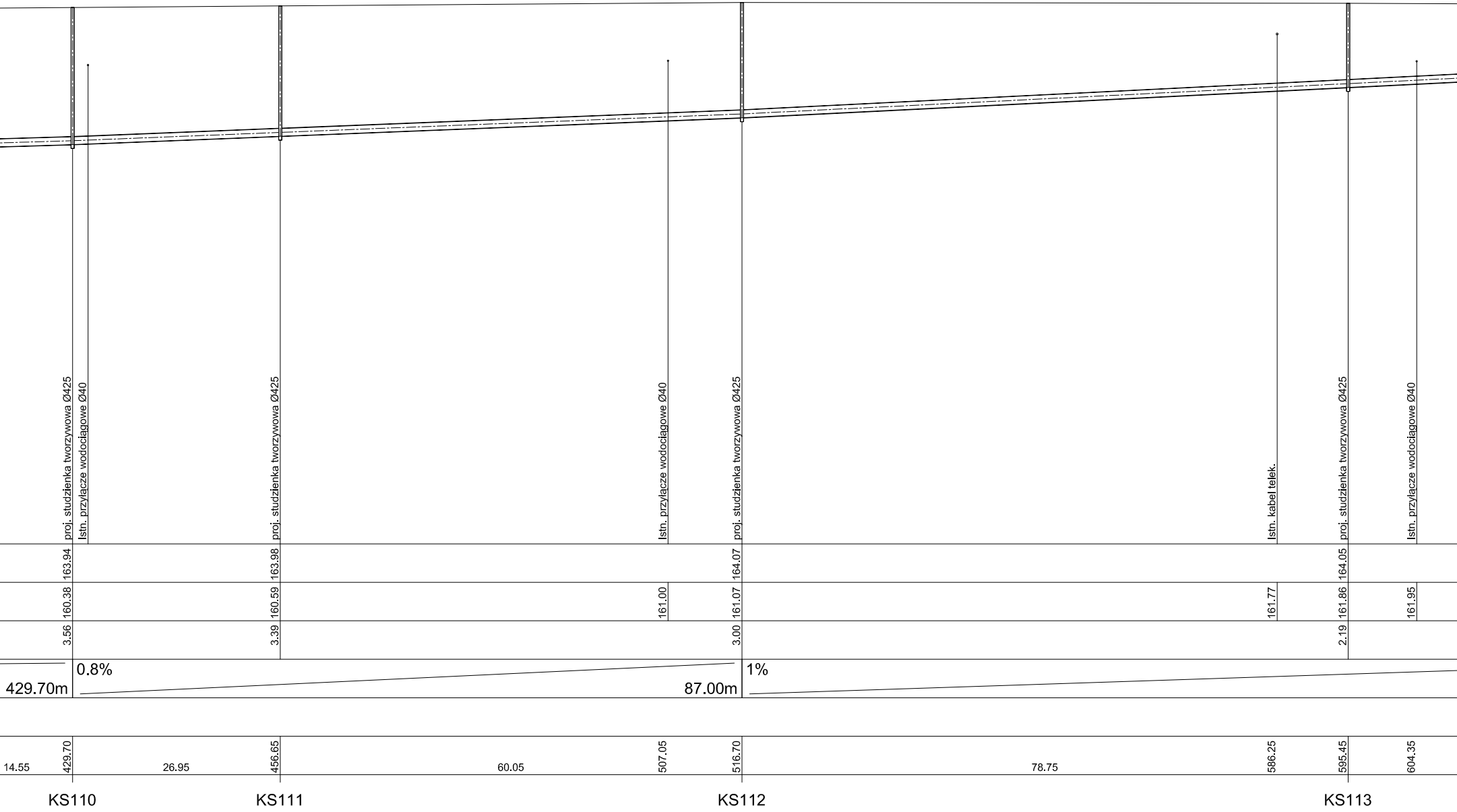
proj. studzienka tworzywowa Ø425
Istn. przyłącze wodociągowe Ø40
proj. studzienka tworzywowa Ø425
Istn. przyłącze wodociągowe Ø40
proj. studzienka tworzywowa Ø425
Istn. kabel telek.
proj. studzienka tworzywowa Ø425
Istn. przyłącze wodociągowe Ø40
163.94
163.98
164.07
164.05
160.38
160.59
161.00
161.07
161.77
161.86
161.95
3.56
3.39
3.00
2.19
0.8%
429.70m
87.00m
1%
14.55
429.70
26.95
456.65
60.05
507.05
516.70
78.75
586.25
595.45
604.35
KS110
KS111
KS112
KS113

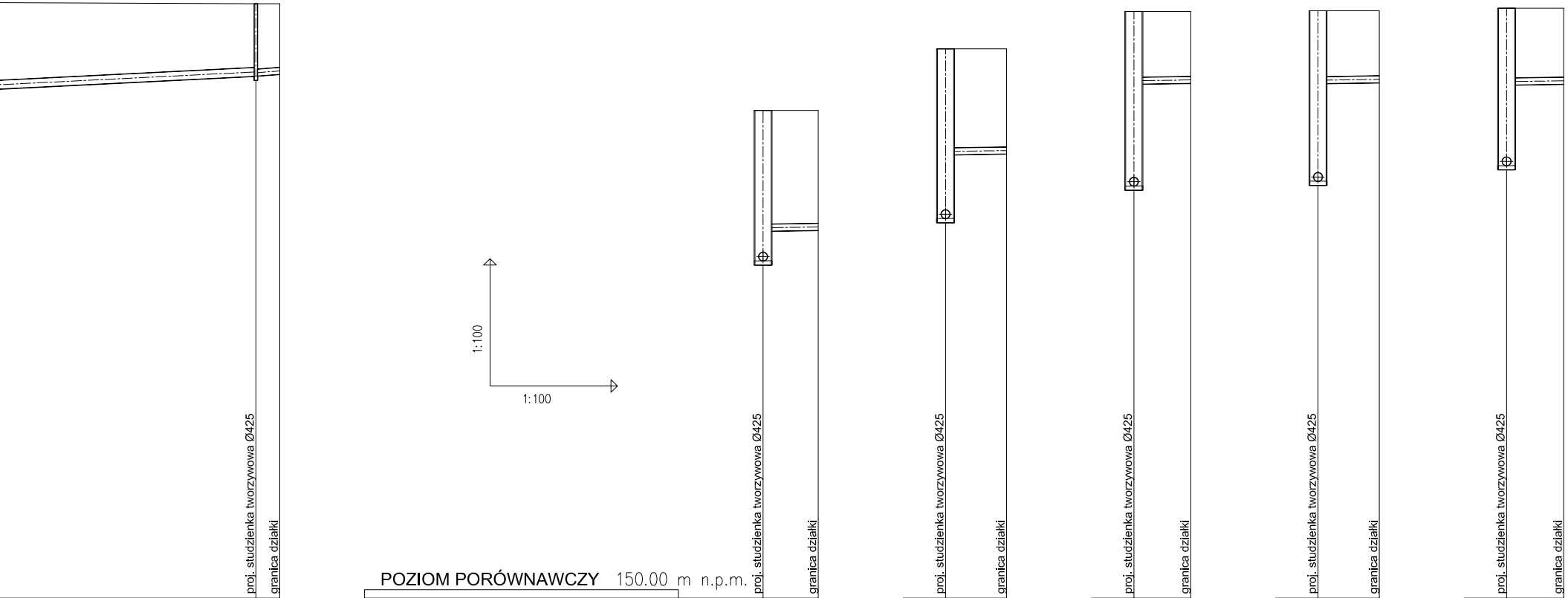
proj. studzienka tworzywowa Ø425
granica działki
proj. studzienka tworzywowa Ø425
granica działki
1:100
1:100
proj. studzienka tworzywowa Ø425
granica działki
proj. studzienka tworzywowa Ø425
granica działki
proj. studzienka tworzywowa Ø425
granica działki
proj. studzienka tworzywowa Ø425
granica działki
proj. studzienka tworzywowa Ø425
granica działki

POZIOM PORÓWNAWCZY 150.00 m n.p.m.

	KS114	KS99	KS103	KS106	KS107	KS108
RZĘDNA TERENU ISTN.	164.01 164.01	161.50 161.50	162.95 162.95	163.83 163.83	163.85 163.85	163.91 163.91
RZĘDNA DNA KANAŁU	162.30 162.35	157.95 158.65 158.67	158.95 160.45 160.47	159.71 162.11 162.13	159.83 162.13 162.15	160.20 162.10 162.12
ZAGŁĘBIENIE DNA KANAŁU	1.71 1.66	3.55 2.85 2.83	4.00 2.50 2.48	4.12 1.72 1.70	4.02 1.72 1.70	3.71 1.81 1.79
SPADKI, DŁUGOŚCI	1.5 123.10m 2.80	1.5% 1.30m	1.5% 1.45m	1.5% 1.35m	1.5% 1.45m	1.5% 1.35m
ŚREDNICA, MATERIAŁ	Ø160 PVC-U kl. S	Ø160 PVC-U kl. S	Ø160 PVC-U kl. S	Ø160 PVC-U kl. S	Ø160 PVC-U kl. S	Ø160 PVC-U kl. S
ODLEGŁOŚCI	44.30 639.75 642.60 2.85	0.00 1.30 1.30	0.00 1.45 1.45	0.00 1.35 1.35	0.00 1.45 1.45	0.00 1.35 1.35

Generator rysunkowy 7.33b (www.epi-graf.com.pl)

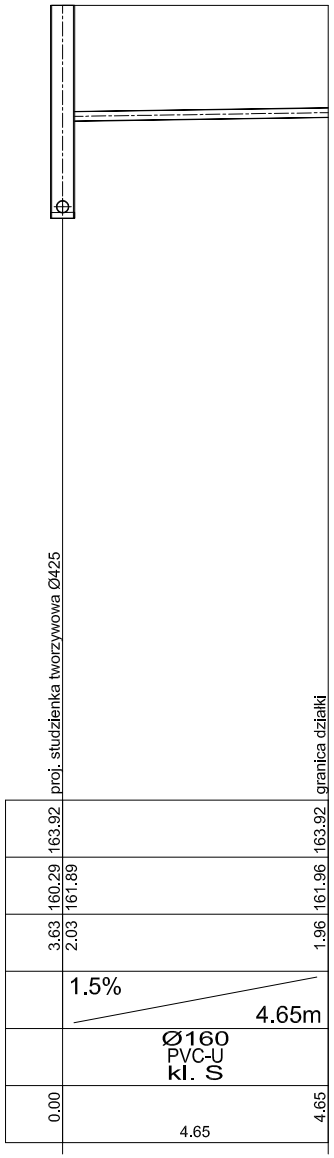
proj. studzienka tworzywowa Ø425
granica działki
163.92
163.92
160.29
161.89
161.96
3.63
2.03
1.96
1.5%
4.65m
Ø160
PVC-U
kl. S
0.00
4.65
4.65

KS109

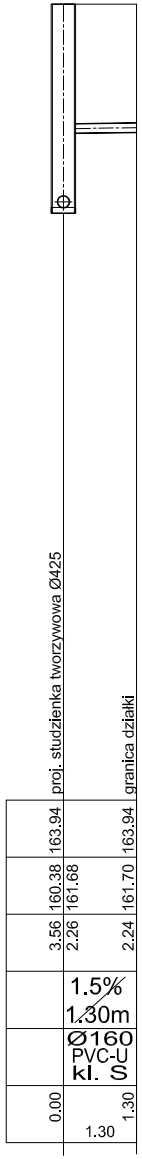
proj. studzienka tworzywowa Ø425
granica działki
163.94
163.94
160.38
161.68
161.70
3.56
2.26
2.24
1.5%
1.30m
Ø160
PVC-U
kl. S
0.00
1.30
1.30

KS110

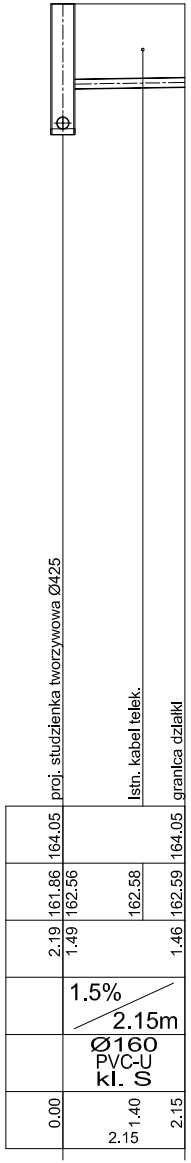
proj. studzienka tworzywowa Ø425
Istn. kabel telek.
granica działki
164.05
164.05
161.86
162.56
162.58
162.59
2.19
1.49
1.46
1.5%
2.15m
Ø160
PVC-U
kl. S
0.00
1.40
2.15
2.15

KS113

UWAGA!
Projektowane przyłącza zakończyć korkami PVC Ø160.
Przed włączeniem przyłączy do studzienek tworzywowych zweryfikować rzeczywistą głębokość ist. zbiorników bezodpływowych i w razie konieczności skorygować zaprojektowaną rzędną włączenia.

	"EKOINSTAL" Projektowanie Instalacyjne *Łukasz Tarnowski* 99-300 Kutno, ul. Staszica 25/15, tel./fax. 024 2543112 kom. 661551533 email: ltarnowski@interia.pl		
Obiekt	SIEĆ KANALIZACJI SANITARNEJ WE WSIACH GÓRKI, KAPLIN, GRACJANÓW, ODCINKI DYLEWSKIE, DYLEW		
Przedmiot rysunku	Profile kanalizacji sanitarnej		Skala 1:100/500
Lokalizacja obiektu	Górki, Kaplin, Gracjanów, Odcinki Dylewskie, Dylew; gm. Mogielnica		Nr rys. 8
Inwestor	Gmina i Miasto Mogielnica Plac Rynek 1, 05-640 Mogielnica		Data 01.2013 r.
Projektant	mgr inż. Łukasz Tarnowski	Upr. bud. nr LOD/ 0828/POOS/07	
Sprawdzający	mgr inż. Henryk Tarnowski	Upr. bud. nr LOD/ 0265/PWOS/05	