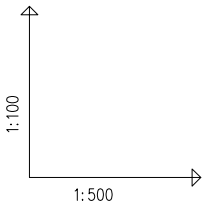

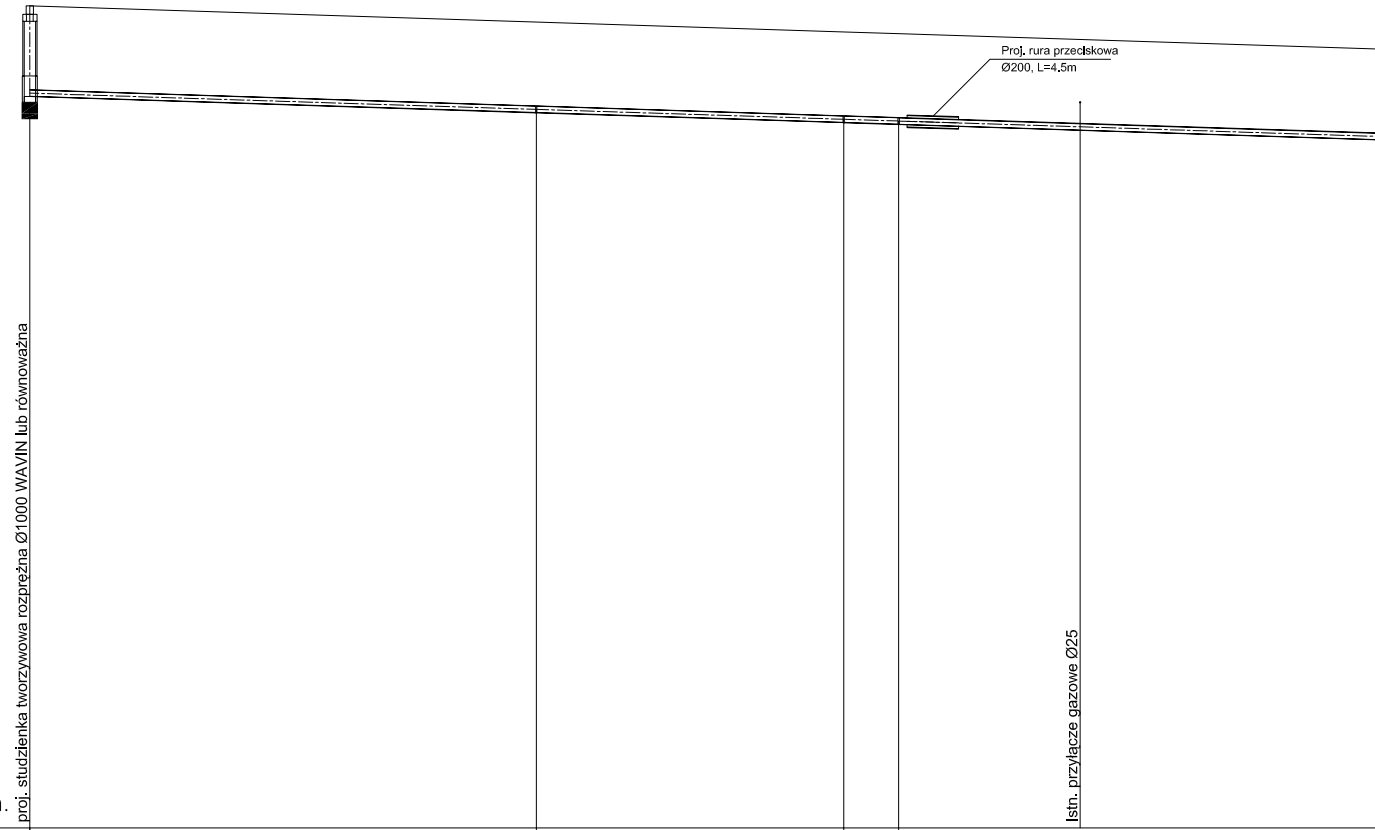
proj. studzienka tworzywowa rozprężna Ø1000 WAVIN lub równoważna
Proj. rura przeciskowa
Ø200, L=4,5m
Istn. przyłącze gazowe Ø25

POZIOM PORÓWNAWCZY 150.00 m n.p.m.

	KS40	T13	T14	T15	
RZĘDNA TERENU ISTN.	164.40	164.12	163.94	163.91	
RZĘDNA OSI KANAŁU	162.87	162.59	162.41	162.38	162.28
ZAGŁĘBIENIE OSI KANAŁU	1.53	1.53	1.53	1.53	
SPADKI, DŁUGOŚCI	0.64%				
ŚREDNICA, MATERIAŁ					
ODLEGŁOŚCI	0.00	44.35	71.30	76.10	92.00
		44.35	26.95	4.80	54.80

Generator rysunkowy 7.34 (www.epi-graf.com.pl)

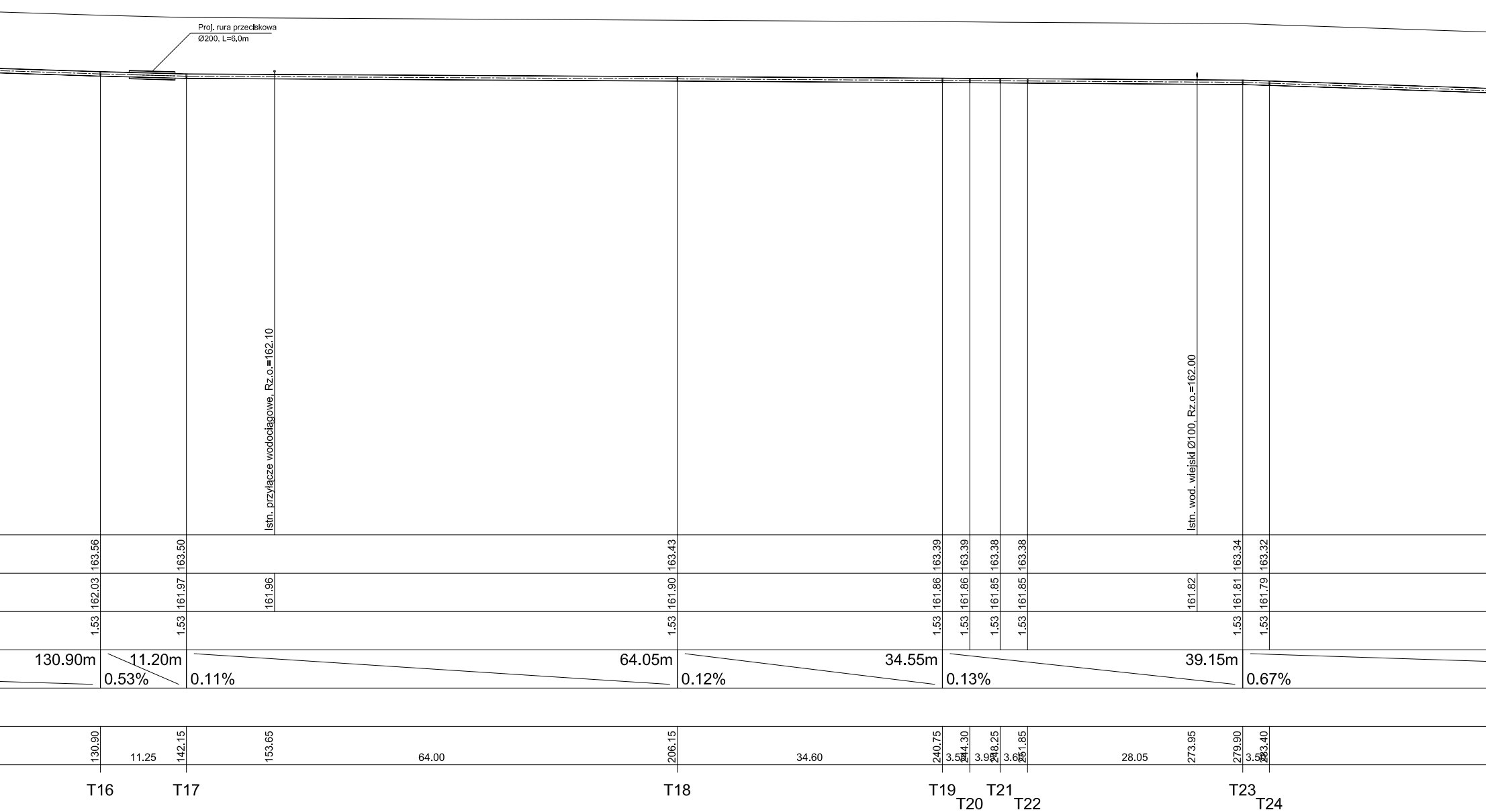
Proj. rura przeciskowa
Ø200, L=6,0m
Istn. przyłącze wodociągowe, Rz.o.=162.10
Istn. wod. wiejski Ø100, Rz.o.=162.00
163.56
163.50
163.43
163.39
163.39
163.38
163.38
163.34
163.32
162.03
161.97
161.96
161.90
161.86
161.86
161.85
161.85
161.82
161.81
161.79
1.53
1.53
1.53
1.53
1.53
1.53
1.53
1.53
1.53
130.90m
11.20m
64.05m
34.55m
39.15m
0.53%
0.11%
0.12%
0.13%
0.67%
130.90
11.25
142.15
153.65
64.00
206.15
34.60
240.75
3.5
244.30
3.9
248.25
3.6
251.85
28.05
273.95
279.90
3.5
283.40
T16
T17
T18
T19
T20
T21
T22
T23
T24


162.50
160.97
1.53
162.25
160.72
1.53
125.10m
0.41%
121.60
405.00
60.45
465.45
T25
T26

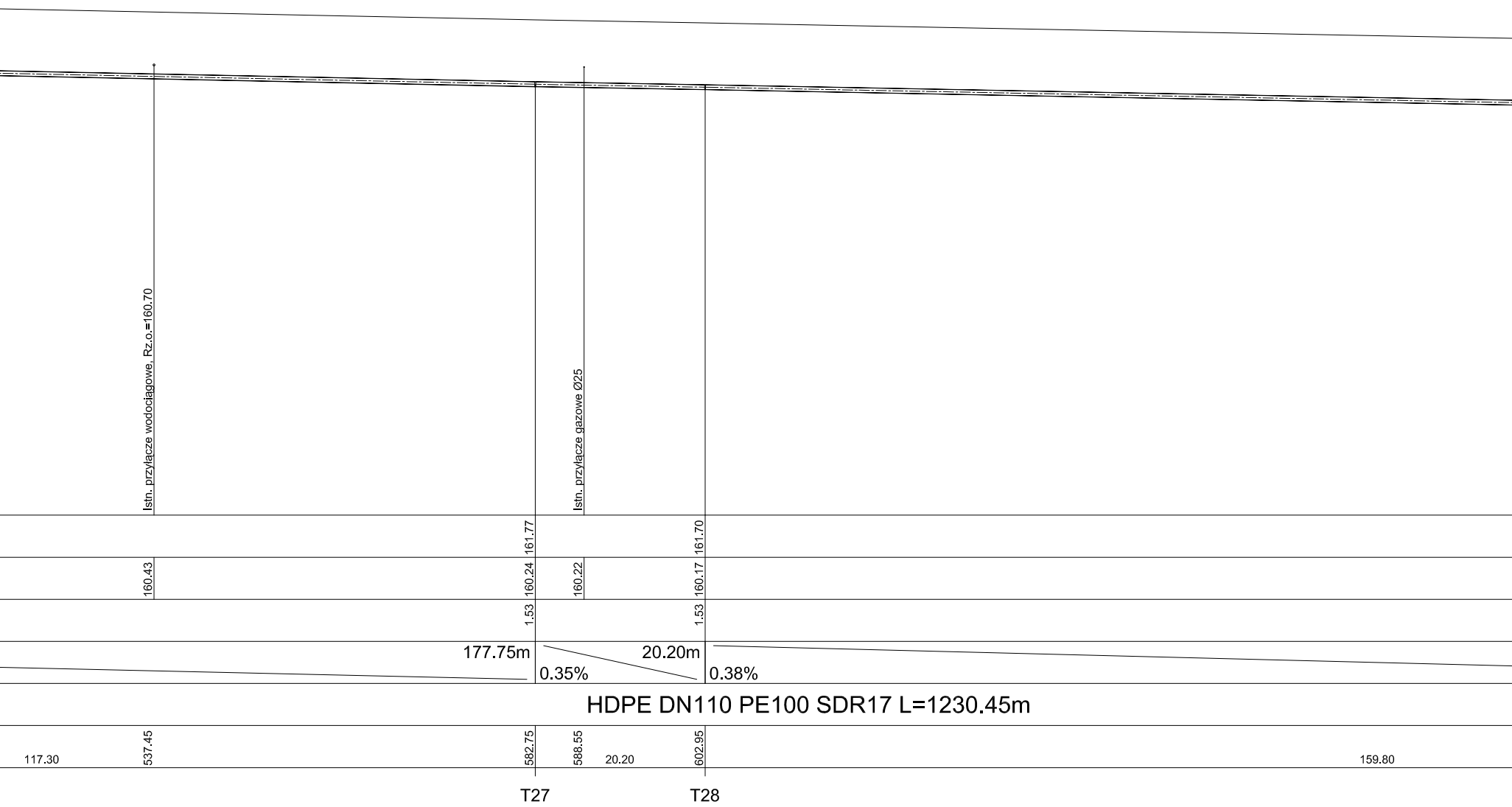
Istn. przyłącze wodociągowe, Rz.o.=160.70
Istn. przyłącze gazowe Ø25
161.77
161.70
160.43
160.24
160.22
160.17
1.53
1.53
177.75m
0.35%
20.20m
0.38%
HDPE DN110 PE100 SDR17 L=1230.45m
117.30
537.45
582.75
588.55
20.20
602.95
159.80
T27
T28

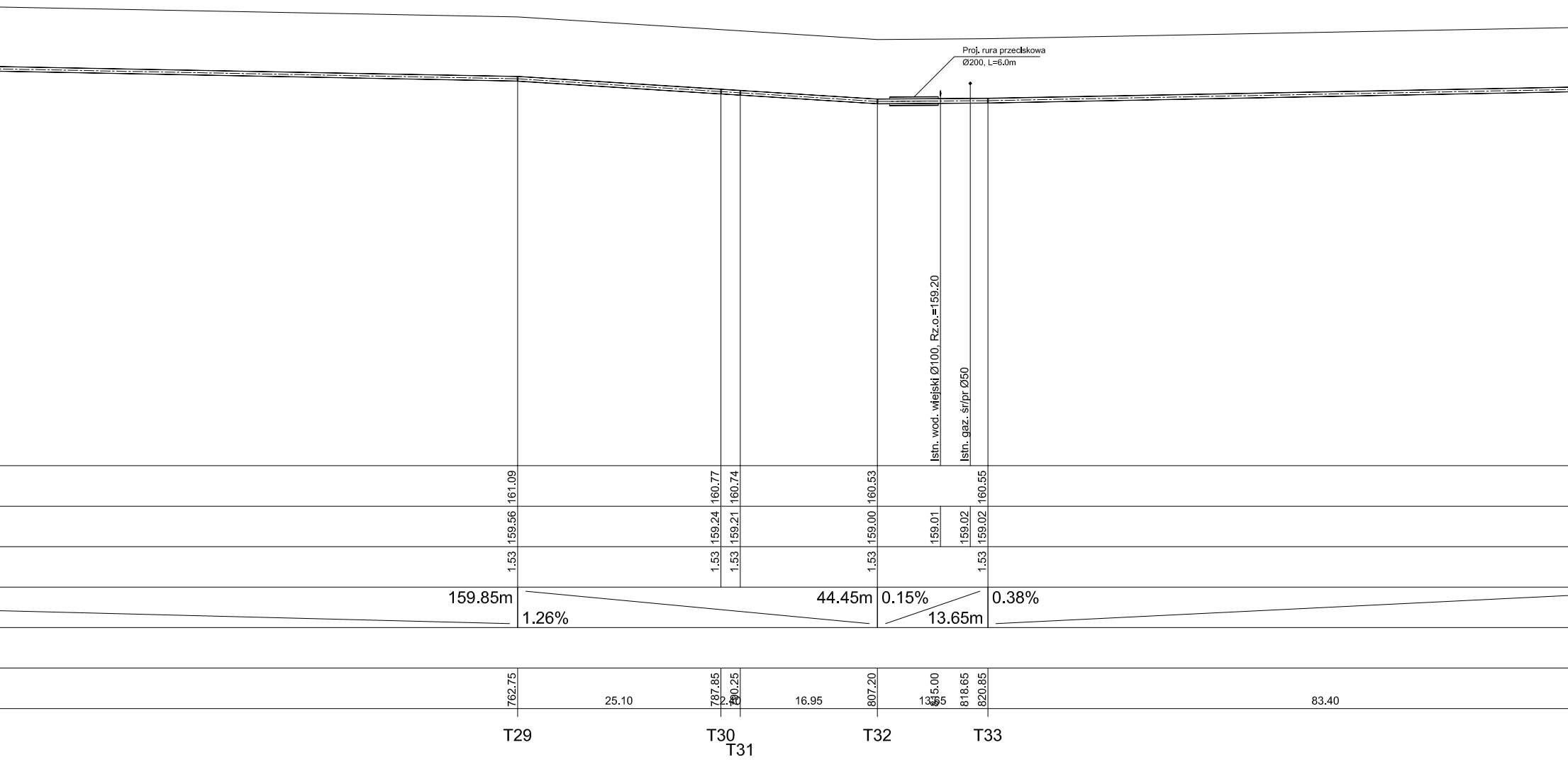
Proj. rura przeciskowa
Ø200, L=6.0m
Istn. wod. wiejski Ø100, Rz.o.=159.20
Istn. gaz. śr/pr Ø50
161.09
160.77
160.74
160.53
160.55
159.56
159.24
159.21
159.00
159.01
159.02
159.02
1.53
1.53
1.53
1.53
1.53
159.85m
1.26%
44.45m
0.15%
13.65m
0.38%
762.75
25.10
787.85
2.40
790.25
16.95
807.20
13.65
815.00
818.65
820.85
83.40
T29
T30
T31
T32
T33


Proj. rura przeciskowa
Ø200, L=5.9m
Istn. gaz. śr/pr Ø50
Istn. wod. wiejski Ø100, Rz.o.=159.50
zawór napowietrzająco - odpowietrzający nr 7090 JAFAR
w studzience tworzywowej
160.87
160.91
160.30
159.34
159.36
159.38
158.77
1.53
1.53
1.53
0.26%
83.40m
15.60m
0.68%
904.25
910.85
15.60
919.85
90.10
1009.95
107.55
T34
T35
T36

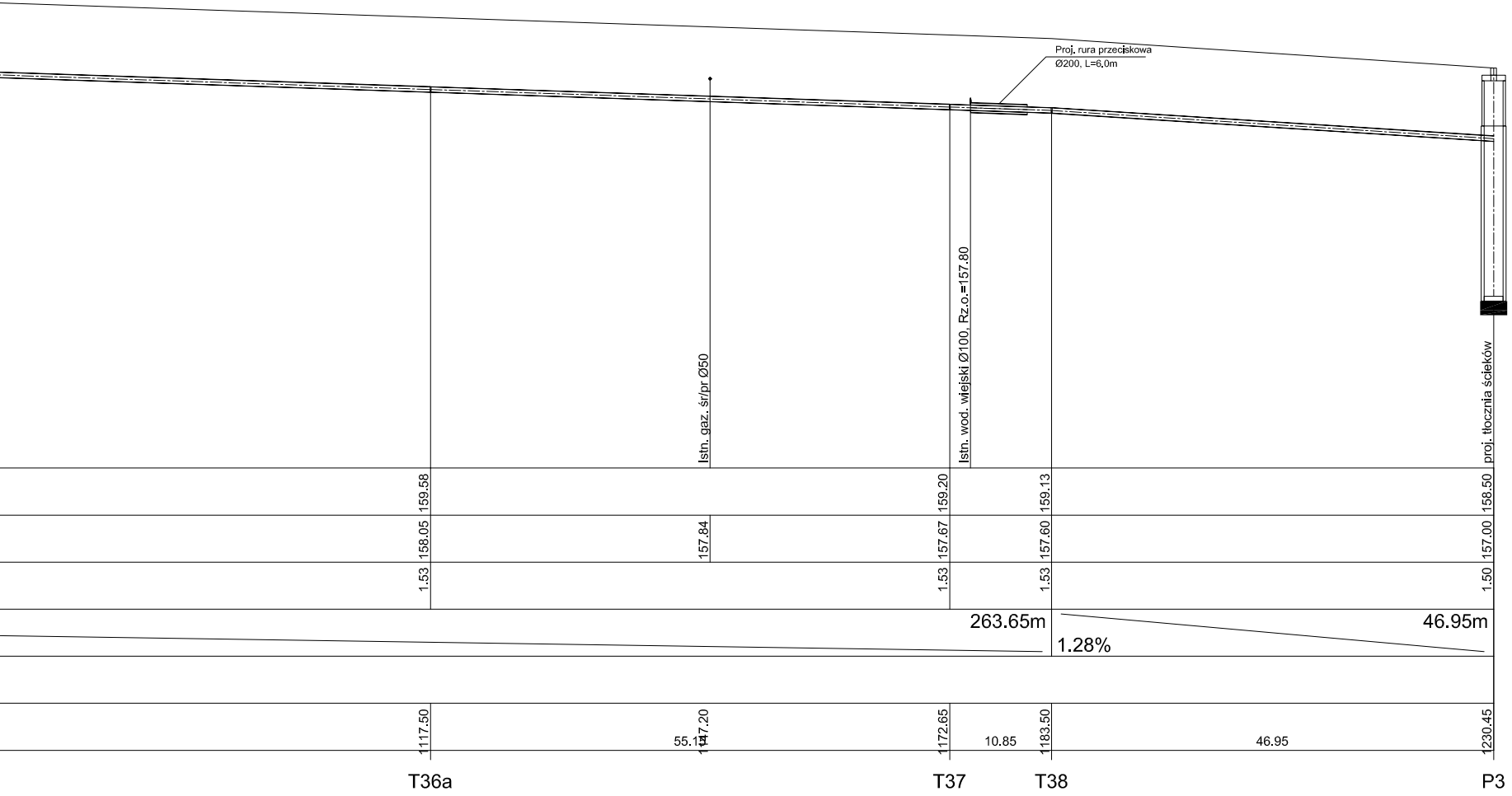
Proj. rura przeciskowa
Ø200, L=6,0m
Istn. gaz. śr/pr Ø50
Istn. wod. wiejski Ø100, Rz.o.=157.80
proj. tłocznia ścieków
159.58
159.20
159.13
158.50
158.05
157.84
157.67
157.60
157.00
1.53
1.53
1.53
1.50
263.65m
46.95m
1.28%
1117.50
1147.20
55.1
1172.65
10.85
1183.50
46.95
1230.45
T36a
T37
T38
P3

	"EKOINSTAL" Projektowanie Instalacyjne *Łukasz Tarnowski* 99-300 Kutno, ul. Staszica 25/15, tel./fax. 024 2543112 kom. 661551533 email: ltarnowski@interia.pl		
Obiekt	SIEĆ KANALIZACJI SANITARNEJ WE WSIACH GÓRKI, KAPLIN, GRACJANÓW, ODCINKI DYLEWSKIE, DYLEW		
Przedmiot rysunku	Profile kanalizacji sanitarnej tłocznej		Skala 1:100/500
Lokalizacja obiektu	Górki, Kaplin, Gracjanów, Odcinki Dylewskie, Dylew; gm. Mogielnica		Nr rys. 10
Inwestor	Gmina i Miasto Mogielnica Plac Rynek 1, 05-640 Mogielnica		Data 01.2013 r.
Projektant	mgr inż. Łukasz Tarnowski	Upr. bud. nr LOD/ 0828/POOS/07	
Sprawdzający	mgr inż. Henryk Tarnowski	Upr. bud. nr LOD/ 0265/PWOS/05	