





**MAPA ZASADNICZA**  
 Kopia o niepełnej treści bez ustalenia granic  
 ob. Izabelin dz. nr 343  
 gm. Mogielnica  
 Skala 1:1000

**LEGENDA**

- Branża drogowa*
-  istniejąca granica pasa drogowego
  -  oś drogi
  -  krawęż jezdni
  -  przebudowywana droga

NAZWA OBIEKTU BUDOWLANEGO <b>Przebudowa drogi gminnej w istniejącym pasie drogowym ulicy Aleja III w m. Izabelin (działka 343) gmina Mogielnica</b>			
INWESTOR <b>GMINA MOGIELNICA, ul. Rynek 1, 05-640 Mogielnica</b>			
BRANŻA <b>Drogowa</b>		FAZA PROJEKTU <b>Materiały do zgłoszenia robót</b>	
PROJEKTOWAŁ <b>mgr inż. ŁUKASZ WIDALSKI</b>		NUMER UPRAWNIEN <b>MAZ/0143/POOD/12</b>	
TYTUŁ RYSUNKU <b>Projekt Zagospodarowania Terenu</b>			
DATA <b>12.2019</b>	SKALA <b>1:1000</b>	ARKUSZ <b>1</b>	NUMER RYSUNKU <b>D-01</b>

**POSZUKAĆ W SIE ZABUDOWY RINTESEK I WYKAZAĆ NAZWA MATERIAŁU PRACOWNICZEGO ZASOBU GEODYZYJNEGO**

Uzgodniona przez geodęzję i Kancelarię Starosty w Mogielnicy

Nazwa materiału zasobu: **245**

Identyfikacja świadomy: **245**

Data wykonania kopii: **24.3.2014**

247 dokumentacja projektowa

248

249

250

251

252

253

254

255

256

257

258

259

260

261

262

263

264

265

266

267

268

269

270

271

272

273

274

275