Ścisłowski Waldemar
Ścisłowska Barbara
działka nr ewid. **303**, obręb Izabelin

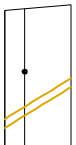

Poziom porównawczy 155,00 m n.p.m.

	Trójnik PVC 200/160	kolizja z gazociągiem g250 przykrycie ok. 1,1 m	studnia ikanalizacyjna niewłazowa dn 400 mm
Rzędna terenu istniejącego	167,30		167,40
Rzędna dna kanału	165,24		166,04
Zagłębienie dna kanału [m]	2,06		1,36
Odległości [m]		5,79	
Średnice, materiał / Spadek		PVC-U_SDR34_rs_d 160×4,7 138,6 ‰	
Długość trasy [m]	0,00	1,75	5,79

T19

ST19

Janicka Lucyna
Janicki Jerzy
działka nr ewid. **301**, obręb Izabelin

Poziom porównawczy 155,00 m n.p.m.

	Trójnik PVC 200/160	studnia ikanalizacyjna niewłazowa dn 400 mm
Rzędna terenu istniejącego	167,00	167,10
Rzędna dna kanału	165,13	165,94
Zagłębienie dna kanału [m]	1,87	1,16
Odległości [m]	6,68	
Średnice, materiał / Spadek	PVC-U_SDR34_rs_d 160×4,7 122,1 ‰	
Długość trasy [m]	0,00	6,68

T18

ST18

Goryczka Anna
działka nr ewid. **299**, obręb Izabelin


Trójnik PVC 200/160
studnia ikanalizacyjna niewłazowa dn 400 mm
studnia ikanalizacyjna niewłazowa dn 400 mm

Poziom porównawczy 155,00 m n.p.m.

	T17		ST17		ST17A
Rzędna terenu istniejącego	166,70		166,70		166,80
Rzędna dna kanału	165,06		165,74		165,84
Zagłębienie dna kanału [m]	1,64		0,96		0,96
Odległości [m]		27,43		6,18	
Średnice, materiał / Spadek		PVC-U_SDR34_rs 160×4,7 24,9 ‰		PVC-U_SDR34_rs_d 160×4,7 16,2 ‰	
Długość trasy [m]	0,00		27,43		33,60

Jaworek Teresa
działka nr ewid. **297/3**, obręb Izabelin


studnia betonowa B40 dn 1000
studnia ikanalizacyjna niewłazowa dn 400 mm
kolizja z wodociągiem w40 przykrycie ok. 1,4 m
studnia ikanalizacyjna niewłazowa dn 400 mm

Poziom porównawczy 155,00 m n.p.m.

	S42		S42A		S42B
Rzędna terenu istniejącego	166,50		166,60		166,60
Rzędna dna kanału	164,94 165,44		165,72		165,84
Zagłębienie dna kanału [m]	1,56 1,06		0,88		0,76
Odległości [m]		28,28		12,28	
Średnice, materiał / Spadek		PVC-U_SDR34_rs 160×4,7 10,0 ‰		PVC-U_SDR34_rs_d 160×4,7 10,0 ‰	
Długość trasy [m]	0,00		28,28		39,23 40,56

PRZEDSIĘBIORSTWO PROJEKTOWO-USŁUGOWO-HANDLOWE
"R.A.W." Robert Wojnowicz, 90-030 Łódź, ul. Nowa 29/31

Rodzaj dokumentacji:
Projekt budowlany sieci kanalizacji sanitarnej wraz z przyłączami w miejscowościach Górki, Izabelin - gmina Mogielnica

Treść rysunku:
Profil podłużny przyłączy kanalizacyjnych do działek nr 303, 301, 299, 297/3 .

Projektowała:
mgr inż. Agnieszka Rutkowska
upr. bud. nr LOD/0605/POOS/06

Sprawdził:
mgr inż. Beata Kusiak
upr. bud. nr LOD/2028/POOS/12

Nr rys.	Data:	Skala:	Strona
32	01/2013	1:100/500	92

Poziom porównawczy 155,00

Rzędna terenu istniejącego
Rzędna osi kanału
Zagłębienie dna kanału [m]
Odległości [m]
Średnice, materiał
Długość trasy [m]


m n.p.m.
Spadek
tłocznia ścieków P1
Łuk 45° PE 110x6,6 mm
kolizja z siecią wod. w100 przykrycie ok. 1,6 m
Łuk 90° PE 110x6,6 mm
Wygięcie 1° PE 110x6,6 mm
165,00
166,63
165,85
165,85
163,35
163,36
164,69
164,21
1,70
1,71
1,21
1,69
13,80
142,65
PE HD 100x6,6 mm SDR 17, PN 10
0,00
1,00
11,25
13,80
156,45
P1
1
2
3

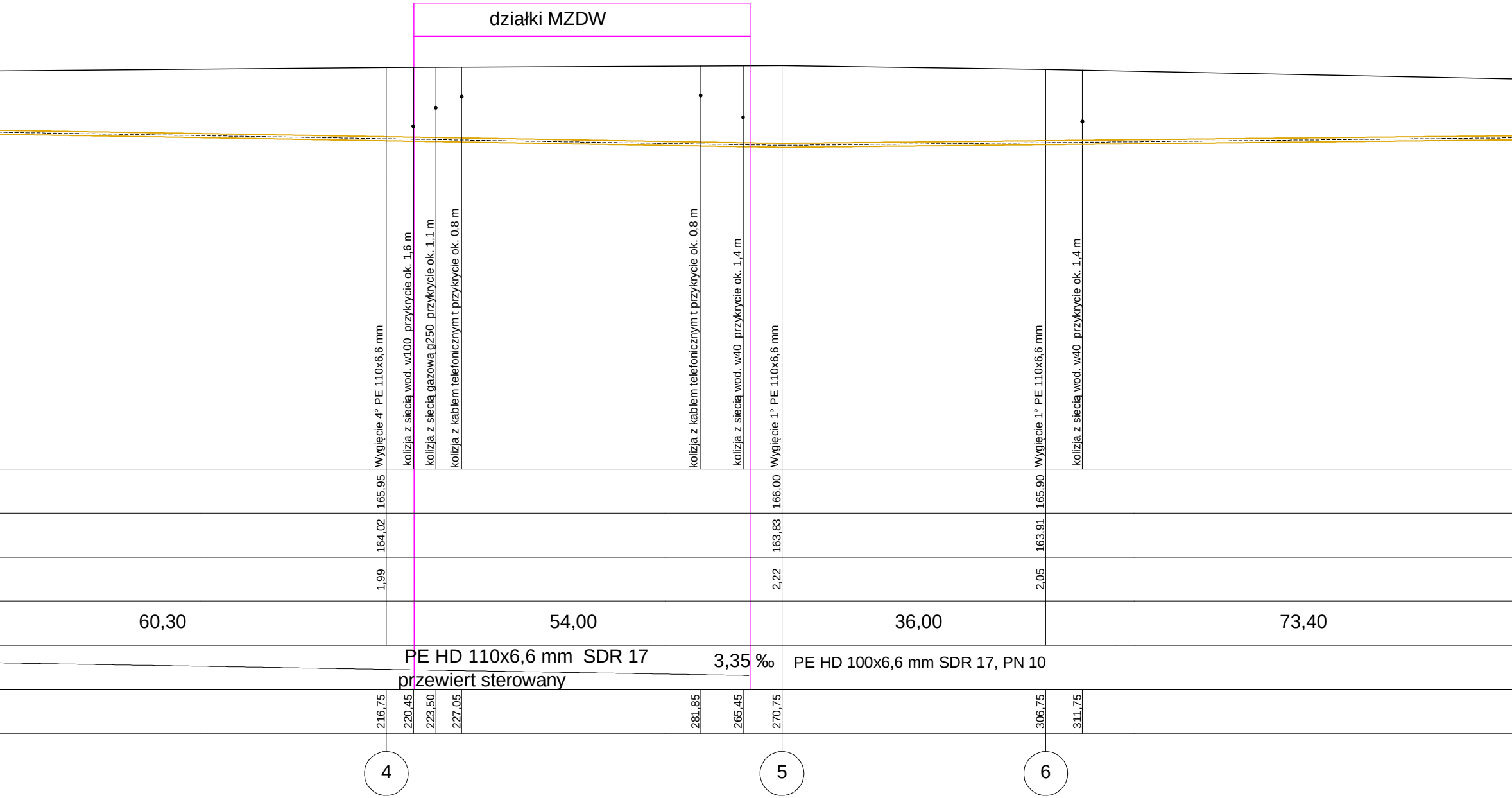
działki MZDW
Wygięcie 4° PE 110x6,6 mm
kolizja z siecią wod. w100 przykrycie ok. 1,6 m
kolizja z siecią gazową g250 przykrycie ok. 1,1 m
kolizja z kablem telefonicznym t przykrycie ok. 0,8 m
kolizja z kablem telefonicznym t przykrycie ok. 0,8 m
kolizja z siecią wod. w40 przykrycie ok. 1,4 m
Wygięcie 1° PE 110x6,6 mm
Wygięcie 1° PE 110x6,6 mm
kolizja z siecią wod. w40 przykrycie ok. 1,4 m
165,95
166,00
165,90
164,02
163,83
163,91
1,99
2,22
2,05
60,30
54,00
36,00
73,40
PE HD 110x6,6 mm SDR 17
przewiert sterowany
3,35 ‰
PE HD 100x6,6 mm SDR 17, PN 10
216,75
220,45
223,50
227,05
281,85
265,45
270,75
306,75
311,75
4
5
6


studnia betonowa B40 dn 1000
trójnik żeliwny dn 150/100
zasuwa liniowa nr 1 dn 100
zasuwa liniowa nr 2 dn 150
165,60
164,00
1,65
380,15
W

PRZEDSIĘBIORSTWO PROJEKTOWO-USŁUGOWO-HANDLOWE
"R.A.W." Robert Wojnowicz, 90-030 Łódź, ul. Nowa 29/31

Rodzaj dokumentacji:
Projekt budowlany sieci kanalizacji sanitarnej wraz z przyłączami
w miejscowościach Górki, Izabelin - gmina Mogielnica

Treść rysunku:
Profil podłużny sieci kanal. P1-W.

Projektowała:
mgr inż. Agnieszka Rutkowska
upr. bud. nr LOD/0605/POOS/06

Sprawdził:
mgr inż. Beata Kusiak
upr. bud. nr LOD/2028/POOS/12

Nr rys.	Data:	Skala:	Strona
33	01/2013	1:100/500	93