


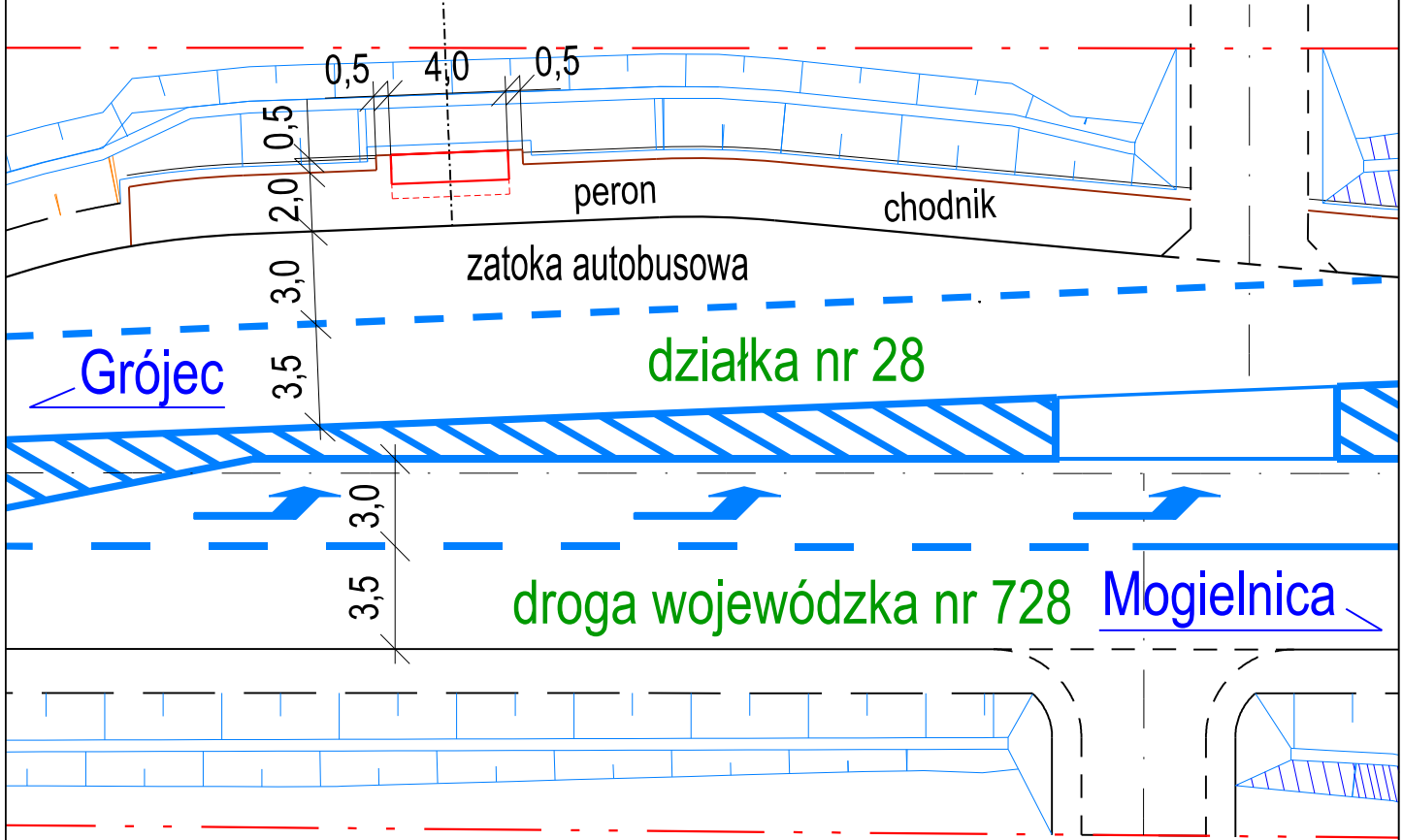


**LEGENDA:**

-  - proj. wiata przystankowa
-  - proj. pobocze gruntowe
-  - proj. pas drogowy

Proj. wiata przystankowa  
km 13+949,82



|                |                        |   |  |                         |
|----------------|------------------------|---|--|-------------------------|
| NAZWA OBIEKTU: |                        | <b>MATERIAŁY NA ZGŁOSZENIE<br/>BUDOWA WIAT PRZYSTANKOWYCH<br/>W CIĄGU DROGI WOJEWÓDZKIEJ NR 728<br/>W GMINIE BELSK DUŻY</b> |  | Załącznik<br><b>2.1</b> |
| NAZWA RYSUNKU: |                        | <b>PLAN SYTUACYJNY<br/>WIATY PRZYSTANKOWEJ W KM 13+949,82<br/>NA DZIAŁCE NR 28 WE WSI KOZIETUŁY</b>                         |  | Skala<br>1:250          |
|                |                        |   |  | Data<br>04.2016         |
|                | Imię i Nazwisko        | Specjalność i nr uprawnień  |  | Podpis                  |
| PROJEKTANT:    | inż. Robert Szczepanik | drogi MAZ/0279/POOD/04  |  |                         |
| SPRAWDZAJĄCY:  |                        |   |  |                         |